



Historical Topographic Maps

Map index



Introduction

Dear Sir or Madam,

The map and sheet indexes of the Historical Topographic Maps provide you with all information about the maps available from the “Bundesamt für Kartographie und Geodäsie” on the scales 1 : 25.000, 1 : 100.000 and 1 : 300.000. These topographic maps are reprints from the holdings of the former „Reichsamt für Landesaufnahme“ (Reich’s Agency for Surveying) of the German Reich and can be delivered only if contained in the sheet indexes of this map index and the relevant listings, respectively. They include different statuses of revision. The map sheets adjoining to the west of the Topographic Map 1 : 25.000 are distributed by the „Landesvermessungsämter“ (Land Survey Offices) or related institutions of the individual Länder (states of the Federal Republic).

With the publication of this map index the previous one becomes obsolete.

The prices indicated are understood as inclusive of VAT and are binding. Changes and errors excepted.

Sincerely yours,

The Federal Agency for Cartography and Geodesy

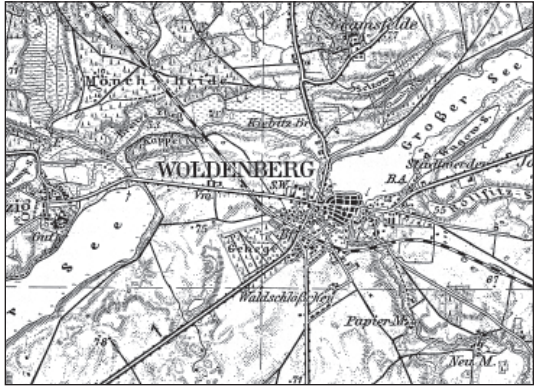
Map of the German Reich 1 : 100.000

The maps are available in different formats and can be supplied only as folded maps (see document “Historical Topographic Maps, sheet indexes”).

Combined one-colour sheets,

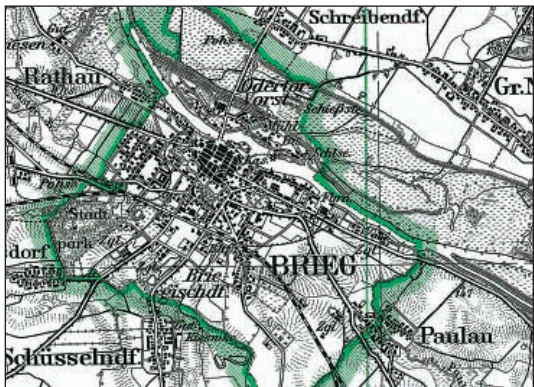
7,00 €

Short symbol
KDR 100 GB



Two-colour maps of the “Kreise” (districts), 8,00 €

Short symbol
KDR 100 KK



List of deliverable maps of the “Kreise” (districts)

(see document “Historical Topographic Maps, sheet indexes”)

Allenstein	Glogau und Fraustadt
Angerapp	Goldap
Angerburg und Lötzen (Masurische Seen I)	Goldberg
Arnswalde	Görlitz und Rothenburg O. L.
Bartenstein	Greifenhagen und Stadtkreis Stettin
Belgard	Groß Strehlitz
Beuthen O. S. (s. Gleiwitz)	Groß Wartenberg
Beuthen-Tarnowitz (s. Gleiwitz)	Grottkau (s. Neisse)
Braunsberg	Grünberg und Freystadt
Breslau	Guhrau
Brieg und Ohlau	Gumbinnen
Bütow	Guttentag (s. Rosenberg O. S.)
Bunzlau	Habelschwerdt (s. Glatz)
Cammin	Heiligenbeil
Cosel, Leobschütz und Ratibor	Heilsberg
Crossen	Hindenburg O. S. (s. Gleiwitz)
Deutsch Krone und Stadt- kreis Schneidemühl	Hirschberg (Riesengebirge)
Dramburg	Jauer
Ebenrode	Johannisburg (Masurische Seen II)
Elbing	Köslin
Elchniederung	Kolberg-Körlin
Falkenberg (s. Oppeln)	Kreuzburg (s. Namslau)
Flatow	Landeshut i. Schles.
Forst, Stadtkreis (s. Sorau)	Landsberg (Warthe)
Frankenstein i. Schles.	Lauban
Fraustadt (s. Glogau)	Lauenburg i. Pom.
Freystadt (s. Grünberg)	Leobschütz (s. Cosel)
Friedeberg i. d. Neumark	Liegnitz
Gerdauen	Lötzen (s. Angerburg)
Glatz und Habelschwerdt	Löwenberg i. Schles.
Gleiwitz, Hindenburg O. S. und Beuthen O. S. (Stadtkreise), Tost- Gleiwitz und Beuthen- Tarnowitz (Landkreise)	Lüben
	Lyck
	Marienburg und Stuhm
	Militsch
	Mohrungen

Namslau und Kreuzburg	Samland und Stadtkreis
O. S.	Königsberg (Pr)
Naugard	Schlawe i. Pom.
Neidenburg	Schlochau
Neisse und Grottkau	Schloßberg
Netzekreis	Schneidemühl, Stadtkreis
Neumarkt	(s. Deutsch Krone)
Neustadt O. S.	Schweidnitz
Neustettin	Sensburg
Oels	Soldin
Ohlau (s. Brieg)	Sorau und Stadtkreis Forst
Oppeln und Falkenberg	Sprottau
Ortelsburg	Stargard, Stadtkreis
Osterode i. Ostpr.	(s. Saatzig)
Oststernberg	Stettin, Stadtkreis
Preußisch Eylau	(s. Greifenhagen)
Pyritz	Stolp
Ragnit (s. Tilsit)	Strehlen
Rastenburg	Stuhm (s. Marienburg)
Ratibor (s. Cosel)	Tarnowitz (s. Gleiwitz)
Regenwalde	Tilsit-Ragnit
Reichenbach (Eulengebirge)	Tost-Gleiwitz (s. Gleiwitz)
Rosenberg i. Westpr.	Trebnitz
Rosenberg O. S. und	Treuburg
Guttentag	Usedom-Wollin
Rößel	Waldenburg
Rothenburg O. L. (s. Görlitz)	Wehlau
Rummelsburg	Wohlau
Saatzig und Stadtkreis	
Stargard	

Topographic Map 1 : 25.000

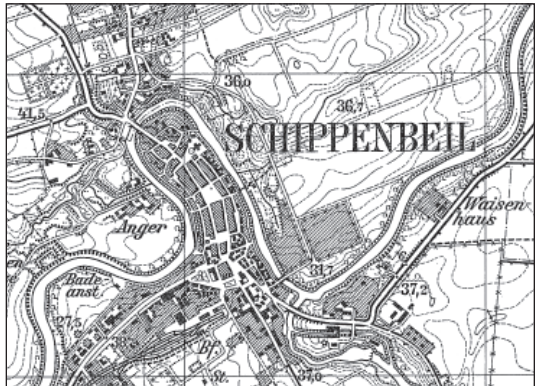
(German sheet lines for basic plane table survey)

As a rule, these maps are available as one-colour maps, some of them are three-colour ones in format 58,0 x 60,0 and can be supplied only as folded maps (see document “Historical Topographic Maps, sheet indexes).

Single one-colour sheet

6,50 €

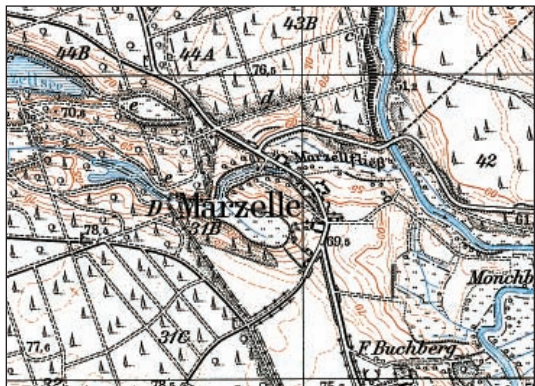
Short symbol
TK 25



Single three-colour sheet,

7,50 €

Short symbol
TK 25



General Map of Central Europe 1 : 300.000

Special maps, six colours,
available both folded and rolled

Karte von Ostpreußen (Map of East Prussia)

Format: 87,0 cm x 123,0 cm

15,00 €

Karte von Pommern (Map of Pomerania)

Format: 99,0 cm x 139,0 cm

15,00 €

Karte von Schlesien (Map of Silesia)

Format: 99,0 cm x 139,0 cm

15,00 €

Karte von Oberschlesien (Map of Upper Silesia)

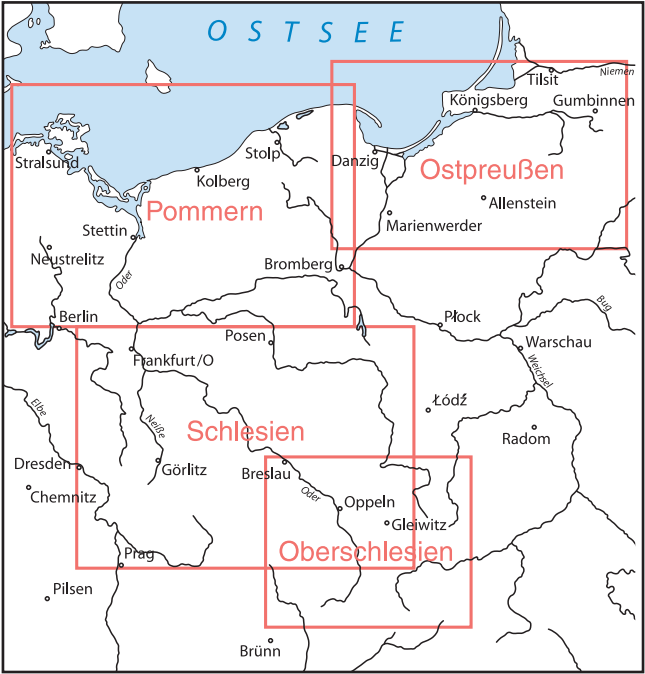
Format: 74,5 cm x 82,5 cm

10,50 €

Short symbol
ME 300 SK



Sheet index special maps 1 : 300.000



Historical Place Names Indexes

**referring to areas formerly belonging to
Germany – period: 1914 to 1945**

- | | | |
|------------|---|---------|
| Band I: | Oberschlesien
<i>Upper Silesia</i>
ISBN 3-88648-004-6 | 46,00 € |
| Band II: | Niederschlesien
<i>Lower Silesia</i>
ISBN 3-88648-006-2 | 46,00 € |
| Band III: | Ostbrandenburg
<i>East Brandenburg</i>
ISBN 3-88648-007-0 | 22,00 € |
| Band IV: | Hinterpommern
<i>Farther Pomerania</i>
ISBN 3-88648-008-9 | 43,00 € |
| Band V: | Ostpreußen 1 (Kernland)
<i>East Prussia, part 1 (heartland)</i>
ISBN 3-88648-009-7 | 72,00 € |
| Band VI: | Ostpreußen 2 (Randgebiete)
<i>East Prussia, part 2 (peripheral areas)</i>
ISBN 3-88648-010-0 | 36,00 € |
| Band VII: | Danzig-Westpreußen
<i>Danzig-West Prussia</i>
ISBN 3-88648-011-9 | 57,00 € |
| Band VIII: | Wartheland 1 (Regierungsbezirk Posen)
<i>Wartheland, part 1 (district Posen)</i>
ISBN 3-88648-012-7 | 41,00 € |
| Band VIII: | Wartheland 2 (Regierungsbezirk Hohensalza)
<i>Wartheland, part 2 (district Hohensalza)</i>
ISBN 3-88648-026-7 | 41,00 € |
| Band VIII: | Wartheland 3 (Kalisch/Litzmannstadt)
<i>Wartheland, part 3 (Kalis/Litzmannstadt)</i>
ISBN 3-88648-027-5 | 52,00 € |
| Band XIII: | Elsaß Lothringen
<i>Elsass-Lothringen</i>
ISBN 3-88648-017-8 | 36,00 € |
| Band XIV: | Luxemburg, Eupen-Malmedy
und Nordschleswig
<i>Luxemburg, Eupen-Malmedy
and Northern Schleswig</i>
ISBN 3-88648-018-6 | 22,00 € |



Further Information

Bundesamt für Kartographie und Geodäsie
Geoinformation Division
Richard-Strauss-Allee 11
60598 Frankfurt am Main

Phone: +49 (0) 69 63 33-346/-347

Fax: +49 (0) 69 63 33-441

E-mail: karteninfo@bkg.bund.de

Internet: www.bkg.bund.de

Source of supply

All products specified in this index can be obtained from all specialized booksellers or via our Internet shop under www.bkg.bund.de